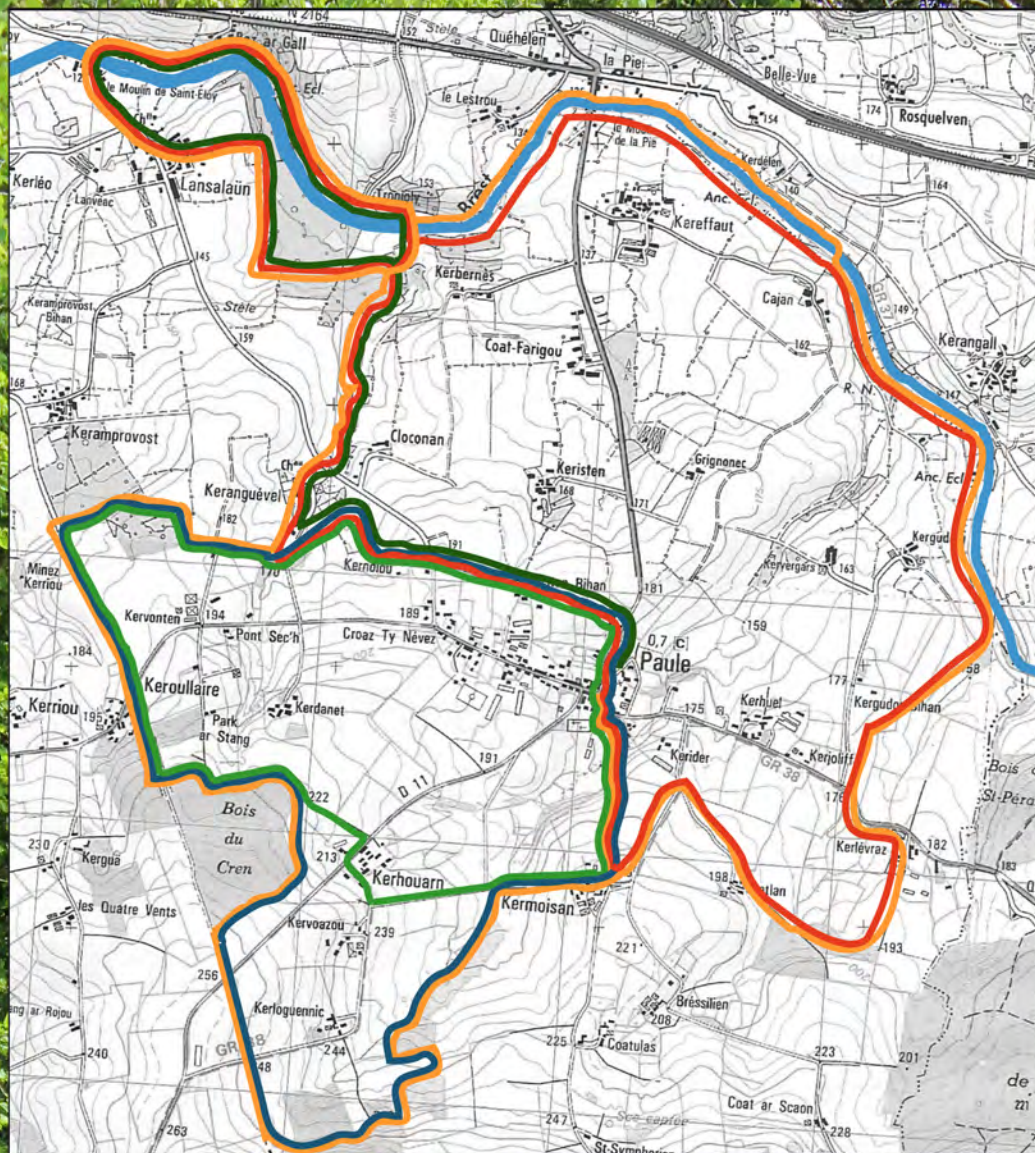


PAULE




Sentiers de randonnée



1



2




3



4








5



6



LÉGENDE CIRCUITS			
	20Km		12 Km
	7,4 Km		10 Km
	9,5 Km	Variante	15 km
		Option boucle de Lansalaün	

PAULE



Village gaulois - 250 avant JC

Cette évocation de l'enceinte de Paule vers 250 illustre la mise en défense de cet habitat protégé par des lignes successives de rempart. Cette résidence d'une famille de la haute aristocratie de la cité des Osismes contrôlait vraisemblablement un vaste territoire.



MANOIR DE KERANGUEVEL

La façade est datée de 1717, et l'aile nord de 1777. Ce manoir possède, abritant six écuries, un bâtiment circulaire... il s'agit d'un mélange à cheval. Le puits du manoir date de 1650. Le manoir possède par ailleurs une chapelle.

Photos et données des communes de Cotes d'Armor - PLANG. Editions 1985

4



LA CHAPELLE DE LANSALAÜN

Edifice classé par arrêté du 23 avril 1950 au titre des monuments historiques. Avec sa fontaine, sa croix, ses six carreaux (symbole d'immortalité), sa cloche du cimetièr, la chapelle de Notre-Dame de l'Assomption, à proximité du canal forme un ensemble remarquable.

La verrière : Une des plus remarquables de Bretagne par la richesse de ses couleurs et sa facture soignée. D'inspiration flamande, elle date de 1520 et a été aménagée en 2009, ainsi que le fontaine (1966).

Photos et données des communes de Cotes d'Armor - PLANG. Editions 1985

1



MONUMENT DE KERJEAN

Monument installé dans le bois de Kerjean, entouré d'un mur en pierre. Sur le monument sont fixées des plaques dont l'une porte la date de 1942. Sur la deuxième plaque, figure l'inscription suivante : A la mémoire de M. le Comte de Buisson pour la France, le héros de nos braves. Sur la troisième plaque, figure des dessins... évocation des rindou-visus de chasse.



CANAL DE NANTES À BREST

Conçu à des fins militaires et stratégiques, le canal fut imaginé pendant la Révolution. Sa construction fut commencée en 1804 sous Napoléon et achevée en 1842. Le canal de Nantes à Brest s'étend sur 300 kms, pour une largeur de 228 mètres. 6 mètres au total furent aménagés.

Il constitue aujourd'hui un cadre de paix qui ravit les promeneurs, les pêcheurs... par sa tranquillité et la beauté de ses paysages.

5

Statuette « à la lyre »

Elle a été découverte à Paule en 1988 après avoir été enfouie au 2^e siècle av. J.-C. Le personnage au torques et à la lyre serait peut-être la représentation d'un barde.

Fouilles : Yves MENEZ-Inrap
Cliché : H. Paitier, Afan
Propriété du Conseil départemental des Côtes d'Armor

COMMUNE DE PAULE

Située au Centre-Bretagne, équidistante de Rostrenen, Carhaix, Gourin, la commune de Paule bénéficie des spécificités de chacune de ces villes.

En outre, le passage sur son territoire de la RN 164 et la proximité de l'échangeur de La Pie réduisent les temps d'accès aux pôles urbains structurants que sont Quimper, Brest, Saint-Brieuc, Lorient ou Rennes.

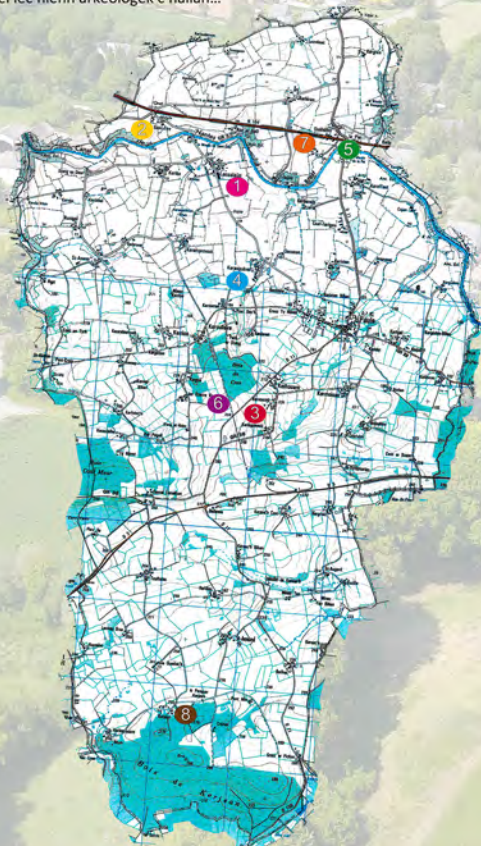
Nichée entre les Montagnes Noires et le canal de Nantes à Brest la commune peut se prévaloir d'autres atouts non négligeables : son paysage de bocage harmonieusement vallonné, les méandres du canal de Nantes à Brest, la chapelle de Lansalaün datant du XVI^e siècle, édifice classé au titre des Monuments Historiques, la célèbre « statuette à la lyre » découverte sur le site gaulois de Saint Symphorien...

KUMUN PAOUL

Kreiz-Breizh emañ Paoul, keit-ha-keit eus Rostrenenn, Karaez, Gourin, hag enni e c'haller tennañ hon mad eus perzhioù ar c'hêrioù-se.

Ouzhpenn-se, tremen a ra an hent broadel 164 enni a c'haller kemer e Milin ar Bik a zo tre e-kichen, gant se ne vezer ket pell o vont betek kêrioù bras pouezus ar vro e-giz Kemper, Brest, an Oriant pe Roazhon.

Etre ar Menezioù Du hag ar c'hanol eus Brest da Naoned emañ Paoul hag un toullad perzhioù a-feson he deus c'hoazh : he maeziou naou-dinaou kaer gant girzhier, kildroennoù ar c'hanol eus Naoned da Vrest, chapel Lansalaun eus ar XVI^{vet} kantved a zo war roll ar Monumentoù Istorel, an « delwennig he Lourenn », unan brudet mar zo, bet kavet e Sant Siñforian, el lec'hienn arkeologek c'halian...



Ferme gauloise - 50 avant JC

Vers - 50, la résidence fortifiée de Paule domine une petite agglomération, abritée dans une enceinte d'environ 10ha les grands édifices protégés par des enclos au sein de l'agglomération sont des entrepôts.



MANOIR DE KERLOGUENNIC

La porte de cette maison noble est surmontée des armoes de la famille Jégou du Lac et de celles de Saint de Kerloguennic. La date de 1676.

Photos et données des communes de Cotes d'Armor - PLANG. Editions 1985

3



LA CHAPELLE DE SAINT-ÉLOI

Datation 1577 - XIX^e siècle
Reconstruite au cours de la seconde moitié du XIX^e siècle à l'emplacement d'un ancien dépeul. Cette chapelle était nichée le long de l'ancien vout des cultivateurs accompagnés de leurs chevaux, le long de l'enclos pour le pardon.

Hommes et chevaux faisaient trois fois le tour de la chapelle. Quinze ans après l'événement de la fontaine versant dans les crèches des chevaux les plaçant sous la protection de Saint-Éloi.

Photos et données des communes de Cotes d'Armor - PLANG. Editions 1985

2



LE MÉMORIAL DE LA PIE

Il commémore les combats de la Résistance contre les troupes allemandes le 29 juillet 1944. Les noms de 144 victimes résistants tués au combat, morts en déportation ou victimes civiles sont gravés sur le monument.

7



LA VOIE ROMAINE

Une des principales en Armorique, elle reliait Carhaix (Vorgium) à Vannes (Dionemur). Elle fut construite pendant l'occupation romaine de la Côte, probablement à partir du I^{er} siècle.

6